







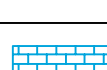







IDROGRAFIA	
SIMBOLO	DESCRIZIONE
	Fiumi, torrenti (R.D. 15/02/1923 - R.D. 25/07/1904 nr. 523 art. 96) T. Agogna: nr. 291 T. Arbogna: nr. 325
 	Fossi, colatori Fontanili (R.D. 25/07/1904 nr. 523 art. 96)
	Cavi irrigatori Rete irrigua privata Associazione Irrigua Est Sesia
	Laghetti artificiali

DINAMICA FLUVIALE	
SIMBOLO	DESCRIZIONE
	Sponde in erosione e relativo nr. di scheda Allegato 3 Circ. 7/LAP
	Punti di possibile traccimazione

DISSESTI IDRAULICI	
SIMBOLO	DESCRIZIONE
	Aree inondate da acque di esondazione di media bassa energia (evento maggio 2002 per il T. Artogna e il T. Agogna - evento agosto 1999 per il Cavo Boggiani). Per il particolare all'interno del centro abitato (T. Artogna) la delimitazione dei dissesti si riferisce alla situazione in cui le paratoie ubicate presso il comune di Nibbioda deviano il deflusso principale verso il centro abitato
	Aree individuate tramite segnalazioni da privati
	Aree individuate tramite rilevamento di tracce visive (es. vegetazione distrutta, rifluti, depositi sabbiosi etc.)
	Aree individuate da segnalazioni e da tracce visive
	Limiti ricostruiti di massima esondazione (evento maggio 2002) T. Agogna
	Confine comunale

REGIONE PIEMONTE - PROVINCIA DI NOVARA	
	
<p align="center"><b>NUOVO PIANO REGOLATORE COMUNALE</b></p> <p align="center"><b>COMUNE</b></p> <p align="center"><b>DI</b></p> <p align="center"><b>VESPOLATE</b></p>	
TITOLO:	
<p align="center"><b>CARTA DELLA DINAMICA FLUVIALE</b>  <b>E DEL RETICOLO IDROGRAFICO MINORE</b></p>	
<p>SCALA:</p> <p align="center"><b>1:10.000</b></p> <p>DATA DI STESURA:    ottobre 2003          AGGIORNAMENTI:          aprile 2011    settembre 2011    aprile 2012</p>	<p align="center"><b>TAV. 3 GEO</b></p>
ESTREMI DI ADOZIONE:	SINDACO:
TRASMISSIONE IN REGIONE:	SEGRETERIO COMUNALE:
PROVVEDIMENTO DI APPROVAZIONE:	<p>PROGETTISTA:</p> <p>Dr. Geol. C. VIVIANI          Dr. Geol. R. GRIMOLDI</p>

